


# VLAANDEREN WANDELT



**ZONDAG  
27 APRIL  
2025  
LUMMEN**

**Zaal Oosterhof  
Dr. Vanderhoeydoncstraat 56**


**TEVENS  
25 JARIG JUBILEUM  
VAN DE  
LUMMENSE DALMATIERS**

**Wandelsport**  
Vlaanderen  VZW


 **Lummen**  
ademt natuur, geeft richting

Inlichtingen: Ronnie VANSPAUWEN - GSM: 0498/81.55.16









### **Woordje van de Clubvoorzitter**

Limburg wandelt van zondag 27 april 2025 te Lummen is voor onze club geen utopie meer, maar een levensgrote werkelijkheid geworden.

In augustus 2000 werden wij als club “ De Schoonbeekse Bevertjes”, aanvaard als wandelclub door het toenmalige V.W.F. met clubnummer L087. Met amper een 15-tal leden was het hard werken om onze wandeltochten met succes in te richten in Schoonbeek.

In 2010 hebben we de vraag gekregen om onze club te vestigen in Lummen. Mede met de hulp van vele mensen ons genegen hebben we dit kunnen verwezenlijken. Ons clubnummer bleef behouden, maar onze clubnaam werd veranderd in “ De Lummense Dalmatiërs”. Deze naam verwees naar onze viervoetige mascottes.

Als club hebben we tal van wandelingen georganiseerd met als voorlopige hoogtepunten de inrichting van de Limburgse wandeling in 2011, de welke we mochten afsluiten met ruim 1800 wandelaars.

Een nieuwe uitdaging zagen we het indienen van onze kandidatuur voor het organiseren van de Nationale wandeling 2014 te Lummen. Dit in samenwerking met wandelclub Horizon Donk waar we 6400 wandelaars mochten ontmoeten.

Dan konden we in 2020 onze 20-jarig bestaan niet inrichten door het gekende coronavirus. Toch hebben we dit dan gedaan in 2021, Limburg wandelt onder de federatie Wandelsport Vlaanderen. 2087 is toen onze clubnummer geworden en mochten we 2300 deelnemers ontvangen.

Wij zijn ervan overtuigd dat we jullie voor ons 25-jarig Jubileum een prachtige wandeling kunnen aanbieden, op zondag 27 april 2025, in de zeer mooie natuur van Lummen. Dit alles aangevuld met een vleugje muzikale randanimatie.

Tot dan,

Ronnie Vanspauwen

Voorzitter “De Lummense Dalmatiërs”



## **Voorwoord Schepen van Sport**

Lente het seizoen waarin alles weer tot leven komt. De natuur ontwaakt uit haar winterslaap en de wereld kleurt langzaam groen. De eerste zonnestrallen verwarmen onze gezichten, de bloemen beginnen te bloeien en de geur van de aarde herinnert ons eraan hoe mooi het is om buiten te zijn.

Dit jaar markeert een bijzonder moment in de geschiedenis van de Lummense Wandelclub het 25-jarig Jubileum. Vijfentwintig jaar lang is er samen gewandeld, ontdekt, gelachen en genoten van alles wat de natuur te bieden heeft. Van de eerste stappen in 2000 tot de duizenden stappen die sindsdien zijn gezet, is er samen een rijke geschiedenis opgebouwd, die niet alleen uit paden en routes bestaat, maar vooral uit vriendschappen, herinneringen en ongetwijfeld onvergetelijke momenten in de buitenlucht. Wandelingen zijn meer dan enkel fysieke activiteit. Ze brengen mensen dichter bij elkaar, verbinden ons met de natuur en bieden ons de kans om even stil te staan in een wereld die vaak snel doorgaat. Elke stap die wordt gezet, elke route die wordt verkend, is een kans om de schoonheid van onze omgeving te ervaren en de kracht van onze gemeenschap te voelen. En dat is precies wat de wandelclub “De Lummense Dalmatiërs” zo bijzonder maakt de gezamenlijke ervaring van iets eenvoudigs, maar tegelijkertijd diepgaand en verrijkend. “De Lummense Dalmatiërs” kunnen trots zijn op alles wat ze hebben bereikt.

Of we nu een vertrouwde route wandelen of nieuwe paden ontdekken, elke stap is een kans om ons verbonden te voelen met de natuur en met elkaar. Het is een moment om stil te staan bij de kleine dingen, de zangerige vogels, het ruizen van de bomen, de frisse lucht die ons omarmt. Dit alles vormt de marge van het wandelen, iets wat we bij de Lummense Wandelclub elke keer weer kunnen ervaren.

Dus trek je wandelschoenen aan, laat je meevoeren door het ritme van de natuur en laat de lente een nieuw begin zijn voor iedere wandeling die er wordt gemaakt. Laten we elkaar inspireren, steunen en bovenal genieten van elke stap.

Namens “ De Lummense Dalmatiërs”

wens ik je een inspirerende, actieve en zonnige lente.



## **Vlaanderen Wandelt Limburg 2025 in Lummen**

Vlaanderen Wandelt is een jaarlijks weerkerend evenement dat op dezelfde plaats en dag op diverse locaties doorgaat.

In 2025 zullen er voor het eerst vijf organisaties zijn, één locatie per Vlaamse provincie. In Limburg kan men voor, Vlaanderen Wandelt Limburg, de wandelschoenen aanbinden bij de Lummense Dalmatiërs voor een wandeling in de wijde omgeving van Lummen.

De Lummense Dalmatiërs staan garant voor kwaliteitsvolle organisaties. De club offreert op 27 april 2025 dan ook een aanbod op maat. Wandelaars van korte, maar eveneens van lange afstanden komen aan hun trekken. Er zijn diverse parcours tussen 2 en 42 km. De korte afstanden zijn geschikt voor rolstoelgebruikers en kinderwagens. Wandelsport Vlaanderen en bij uitbreiding alle aangesloten clubs hebben niet enkel oog voor de tempobeulen en de sportieve wandelaars, maar evenzeer voor wie revaliderend is of niet(meer) over alle lichamelijke vaardigheden beschikt.

Vlaanderen Wandelt Limburg, in Lummen, wordt een wandelfeest van en voor iedereen. Zo worden niet enkel de aangesloten leden uitgenodigd om deel te nemen, ook niet leden zijn welkom. Het is normaal dat leden voor hun trouw korting krijgen en voor de deelname in Lummen slechts 1,50 euro betalen. Niet leden betalen 3,00 euro.

Met sportieve groeten,

Voorzitter Lieven Hostens

Wandelsport Vlaanderen V.Z.W.

Start en aankomst: Zaal Oosterhof - Dr. Vanderhoeydonckstraat 56 - Lummen

Start van 7.00 tot 15 uur (iedereen binnen voor 18.00 uur)

Inschrijving: LEDEN: 1,50 € ..... NIET LEDEN: 3,00 €

AFSTAND							WERKELIJKE AFSTAND
Rollator 2 Km	Harmonie: 1 Km	Start: 1,3 Km	-	-	-	-	2,3 Km
5 Km	Harmonie: 1 Km	Schalbroek: 1,8 Km	Start: 2,6 Km	-	-	-	5,4 Km
8 Km	<u>Tiewinkel:</u> 5 Km	Start: 2,8 Km	-	-	-	-	7,8 Km
10 Km	<u>Tiewinkel:</u> 5,7 Km	Start: 3,8 Km	-	-	-	-	9,5 Km
13 Km	Harmonie: 4,6 Km	Schalbroek: 2,8 Km	Start: 5,7 Km	-	-	-	13,1 Km
18 Km	<u>Tiewinkel:</u> 5,7 Km	Start: 5,1 Km	Harmonie: 1 Km	Schalbroek: 2,8 Km	Start: 4,5 Km	-	19,1 Km
22 Km	Harmonie: 4,6 Km	Schalbroek: 2,8 Km	Schalbroek: 10,8 Km	Start: 4,5 Km	-	-	22,7 Km
33 Km	<u>Tiewinkel:</u> 5,7 Km	Start: 5,1 Km	Harmonie: 4,6 Km	Schalbroek: 2,8 Km	Schalbroek: 10,8 Km	Start: 4,5 Km	33,5 Km
42 Km	<u>Tiewinkel:</u> 5,7 Km	Start: 5,1 Km	Harmonie: 13,8 Km	Schalbroek: 2,8 Km	Schalbroek: 10,8 Km	Start: 4,5 Km	42,7 Km

**Wandelaafstanden**



### 1. Rollator 2 km (volledig verhard)



Ontdek het charmante centrum van onze gemeente met een ontspannen wandeling langs enkele van de belangrijkste bezienswaardigheden. We beginnen onze tocht via het gezellige **Gemeenteplein**, het bruisende hart van de gemeente, waar we meteen het imposante **Gemeentehuis** en de karakteristieke **kiosk** passeren. Deze plek is het kloppende hart van de gemeenschap, waar evenementen en markten regelmatig plaats vinden. \_Vanuit het Gemeenteplein slaan we af naar de

**Kerkstraat**, een straat vol historische charme. Hier worden we begroet door de prachtige **Onze-Lieve-Vrouwkerk (OLV-kerk)**, een monument van serene schoonheid en religieuze historie. Vlakbij ligt ook de

### 2. Rolstoel 5 km (volledig verhard)



Geniet van een sfeervolle wandeling door onze gemeente en haar natuurlijke omgeving, langs historische gebouwen en rustige paden. We starten via het **Gemeenteplein**, waar het statige **Gemeentehuis** en de charmante **kiosk** het beeld bepalen. Dit levendige plein is het ideale vertrekpunt van onze tocht. \_Van hieruit volgen we de

**Kerkstraat**, waar we al snel de imposante **Onze-Lieve-Vrouwkerk (OLV-kerk)** passeren, een markant historisch bouwwerk dat het silhouet van de gemeente domineert. Daarnaast ligt de serene

**pastorij**, een oase van rust in het centrum. Onze wandeling leidt ons naar de eerste rustplaats, de **Harmoniezaal**, waar je even kunt pauzeren. \_ Na deze tussenstop vervolgen we onze route over rustige wegen, die ons door de groene omgeving naar de volgende rustpost brengen: de **Gildezaal Schalbroek**. \_

### 3. Route 8 km



Deze route biedt een perfecte combinatie van rust, natuur en erfgoed. We beginnen onze wandeling over **rustige, deels onverharde wegen**, waarbij we al snel de prachtige **Vijvers van Tiewinkel** passeren. Deze serene vijvers vormen een rustig toevluchtsoord voor zowel wandelaars als diverse vogelsoorten. Hier kan je genieten van de stilte en de schoonheid van het omringende landschap. De weg leidt ons vervolgens naar een van de hoogtepunten van de wandeling, het statige **Kasteel Lagendal** (ook wel bekend als **Sint-Paul**). Dit indrukwekkende kasteel ademt geschiedenis en grandeur en vormt een prachtige tussenstop waar je de architectuur





en omgeving kunt bewonderen. Na deze historische halte komen we aan bij de rustplaats, de **Gildezaal Tiewinkel**, waar je even kunt uitrusten en op adem kunt komen. Deze gastvrije plek biedt de mogelijkheid om te ontspannen voordat we onze tocht hervatten. \_We vervolgen onze route opnieuw via **rustige, deels onverharde wegen** die ons terugleiden naar het startpunt. De weg slingert door een rustige en groene omgeving, ideaal om even te ontsnappen aan de dagelijkse drukte en volledig tot rust te komen.

#### 4. Route 10 km

Deze unieke wandelroute voert je door een prachtig natuurgebied en langs enkele van de mooiste kastelen in de streek. We beginnen de tocht op **rustige, deels onverharde wegen** die ons volledig rond de idyllische **Vijvers van Tiewinkel** brengen. Deze vijvers, omringd door groen en vogelgeluiden, bieden een ontspannen start van de wandeling. \_ Na deze serene omgeving wandelen we verder richting het imposante **Kasteel Lagendal** (ook wel **Sint-Paul**), een historisch pareltje dat trots in het landschap staat. Hier kun je genieten van de historische sfeer die dit kasteel uitstraalt.



Onze eerste rustpauze houden we bij de **Gildezaal Tiewinkel**, waar je de tijd kunt nemen om even te ontspannen en bij te tanken.

Na de rustpauze vervolgen we de route over **rustige, grotendeels onverharde wegen**. Onderweg komen we langs nog meer historische juweeltjes: het charmante **Kasteel Loye**, gevolgd door het statige **Kasteel Het Hamel**. Beide kastelen voegen een vleugje geschiedenis en grandeur toe aan deze wandelervaring.

De wandeling eindigt met een passage langs het majestueuze **Kasteel De Burg**, waarna we terugkeren naar het startpunt

#### 5. Route 13 km

Deze prachtige wandeling combineert het historische dorpscentrum met adembenemende natuur en enkele verborgen pareltjes in het landschap. We beginnen onze tocht op het **Gemeenteplein**, waarna we rechtsaf slaan om het plein gedeeltelijk te volgen. Via de achterzijde van de **Gemeentelijke Begraafplaats** bereiken we de serene **OLV-Beuk**, een rustige plek met een historische en religieuze betekenis. \_Vervolgens wandelen we langs het **Woonzorgcentrum Meerlehof** op weg naar de eerste rustplaats, de **Harmoniezaal**. Na de rust wandelen we verder en betreden de sfeervolle **holle weg in Schalbroek**, een pad dat ons door het landelijke landschap naar de **Willekensberg** leidt. \_We bereiken de tweede rustpost, de **Gildezaal Schalbroek**, een fijne plek om opnieuw even te ontspannen.



Het laatste deel van de wandeling voert ons rond de **Vijvers van Schalbroek** en doorheen het prachtige **Natuurreservaat Lummensbroek**. Hier worden we ondergedompeld in rust en natuur, en wandelen we langs iconische bezienswaardigheden zoals het **Pakhuis**, de **Grote Molen** en de schilderachtige **Kleen Meulen**. Langs de kronkelende **Mangelbeek** keren we uiteindelijk terug naar het startpunt.



## 6. Route 18 km

Deze gevarieerde wandelroute neemt je mee door een landschap vol historische kastelen, charmante dorpspleintjes en prachtige natuurreservaten. We beginnen met een lus rond het startpunt, waarbij we samen met de route 10 richting de eerste rustpost, de **Gildezaal Tiewinkel**, wandelen.

Van daaruit vervolgen we onze weg via **Pannewinning**, waar we langs drie indrukwekkende kastelen komen. Eerst passeren we het elegante **Kasteel Loye**, gevolgd door het statige **Kasteel Het Hamel**, en eindigen we met het imposante **Kasteel De Burg**. Elk kasteel voegt zijn eigen stukje geschiedenis en charme toe aan deze wandeltocht. Vervolgens keren we terug naar het startpunt.

Na een korte pauze gaan we vanaf de start opnieuw op pad, dit keer naar het levendige **Gemeenteplein**, waar we het **Gemeentehuis** en de **kiosk** passeren. Via de historische **Kerkstraat** bewonderen we de indrukwekkende **Onze-Lieve-Vrouwekerk (OLV-kerk)** en de serene **pastorij**. Deze historische bezienswaardigheden begeleiden ons naar de rustplaats bij de **Harmoniezaal**.

Vanuit de Harmoniezaal zetten we onze tocht voort via de **holle weg in Schalbroek** richting de **Willekensberg**, waar we opnieuw kunnen genieten van de rust en het natuurschoon. Deze weg leidt ons naar



de tweede rustpost, de **Gildezaal Schalbroek**, een aangename stop midden in het groen.

Het laatste deel van onze wandeling neemt ons mee rond de serene **Vijvers van Schalbroek**. We passeren de achterzijde van de charmante **Klein Meulen**, gevolgd door een ontspannende wandeling langs de kronkelende **Mangelbeek**, voordat we weer terugkeren naar het startpunt.

Deze route biedt een veelzijdige combinatie van historische gebouwen, rustige natuurpaden en schilderachtige kastelen. Perfect voor wie op zoek is naar een wandeling vol afwisseling en schoonheid, zowel cultureel als natuurlijk!

## 7. Route 22 km

Deze uitgebreide wandelroute voert je door diverse landschappen, van natuurreservaten en meren tot dorpen en historische locaties. We starten samen met **Route 13**, die ons langs de eerste rustplaats bij de **Harmoniezaal** leidt en vervolgens naar de **Gildezaal Schalbroek**, waar we kunnen genieten van een welverdiende pauze.

Vanuit Schalbroek wandelen we door het prachtige **Natuurreservaat Lummensbroek**, een gebied vol rust en natuurpracht. We passeren het karakteristieke **Pakhuis** en de historische **Grote Molen**, belangrijke bezienswaardigheden die het landschap sieren. Hier splitst onze route: we slaan rechtsaf en wandelen richting



het **station van Schulen**. Net over de spoorovergang slaan we opnieuw rechtsaf, waarbij we onze weg vervolgen naar het serene **Schulensmeer**. Dit grote meer biedt prachtige uitzichten en een rustige sfeer, ideaal voor een moment van reflectie.

De wandeling voert ons verder via het dorp **Linkhout** en het gebied **De Goeren**, een landelijk gebied met pittoreske vergezichten.

Vervolgens pakken we een ander stukje van de **Willekensberg**, dat ons opnieuw naar rustpost **Schalbroek** brengt, waar we even kunnen

bijkomen voor het laatste deel van de wandeling.

Tenslotte maken we een mooie ronde om de **Vijvers van Schalbroek**, waarbij we langs de achterzijde van de schilderachtige **Klein Meulen** komen. Via het kronkelende pad langs de **Mangelbeek** keren we rustig terug naar het startpunt.



## 8. Route 33 km



Deze sfeervolle wandelroute biedt een perfecte combinatie van natuur en historisch erfgoed. We beginnen met een lus rond het startpunt en wandelen mee met **Route 10 en 19** richting de eerste rustpost, de **Gildezaal Tiewinkel**. Hier kun je genieten van een korte pauze in een rustige en gastvrije omgeving. Na deze stop vervolgen we onze weg via **Pannewinning**, een prachtig groen gebied waar we langs drie indrukwekkende kastelen komen. Eerst passeren we het charmante **Kasteel Loye**, gevolgd door het elegante **Kasteel Het Hamel**, elk met hun

eigen unieke historische uitstraling. Tot slot komen we langs het majestueuze **Kasteel De Burg**, dat zijn stempel op het landschap drukt met zijn grandeur.

Na het bewonderen van deze kastelen keren we via rustige, landelijke wegen terug naar het startpunt. Deze route is ideaal voor wie houdt van een combinatie van geschiedenis, natuur en ontspanning, en biedt een mooie variatie aan bezienswaardigheden tijdens de wandeling.

Vervolgens vergezellen we volledig Route 22.

## 9. Route 42 km

Deze uitgebreide wandeltocht, **Route 33**, neemt je mee langs enkele van de mooiste en meest historische plekken in de omgeving. De route begint met een lus in de nabijheid van de **OLV-Beuk**, waar je een eerste historische stop kunt maken. Vanaf hier pakken we de **Loopgravenroute**, een pad dat herinnert aan het roerige verleden van de regio en je door een boeiend landschap voert.



De route leidt vervolgens naar het indrukwekkende **Domein Duizendjarige Eik**, een bijzondere plek die bekend staat om zijn eeuwenoude eik en prachtige omgeving. Hier kan je genieten van de natuur en de geschiedenis van deze iconische boom, die symbool staat voor de kracht en continuïteit van het landschap.

Na het domein vervolgen we de tocht en steken we de autosnelweg over om via de **Willekensberg** aan de andere

kant van de snelweg terug te keren. De **Willekensberg** biedt een adembenemend uitzicht over het omliggende landschap, een perfecte plek om even stil te staan en te genieten van de rust en de natuur.

Deze versie van **Route 33** met de extra lus via de Loopgravenroute en het Domein Duizendjarige Eik biedt een boeiende mix van natuur, geschiedenis en rust. Perfect voor wandelaars die houden van een avontuurlijke route met culturele en natuurlijke hoogtenpunten!